



PLANEAMIENTO ESTRATEGICO PARA EL DESARROLLO CULTURAL Y TURISTICO SOSTENIBLE DE LA CUENCA DEL RIO ACHAMAYO INGENIO

Xxxxxxxxxxxxxx ▪ Xxxxxxxxxxxxxx

RESUMEN

En lugares que la demanda y la oferta turística, han significado la aparición de un turismo alternativo o de intereses especiales en áreas rurales y naturales de nuestro país, las excepcionales condiciones de los recursos naturales, paisajísticos y turísticos de la zona en estudio, y la Declaración de Zona de Interés Turístico Nacional en la zona comprendida por la cuenca del río Achamayo, en el distrito de Ingenio; se estableció la necesidad de contar con una propuesta de un plan estratégico que permita orientar y regular la intervención de las iniciativas público-privadas en la zona, como asimismo garantizar la sostenibilidad a futuro de cualquier tipo de intervención, pues existen condiciones muy particulares de los recursos y tanto la zona como su entorno presentan condiciones muy favorables para la atracción y desarrollo de la actividad turística y el ecoturismo.

La propuesta de proyectos de inversión y planificación turística incorpora además la localización de los atractivos turísticos, equipamiento turístico, infraestructura básica, sitios aptos para miradores, área natural turística sitios aptos para acampar, sitios de interés ó. de flora, caídas de agua; fichas de caracterización y evaluación de los principales atractivos y la identificación de las actividades turísticas posibles de realizar.

En general, el área de estudio, posee una clara vocación turística, y los resultados de esta propuesta de planificación, debiesen incorporarse a un marco regulatorio comunal, en el cual queden estipuladas las modalidades y procedimientos de operación, parámetros para la ejecución de proyectos, restricciones y tratamiento especial para inversiones ligadas al turismo en área naturales urbano-rurales.

Palabras clave: sostenibilidad, ecoturismo, planificación turística, área natural turística.

ABSTRACT

In places where the demand and the tourist offer have meant the appearing of alternative tourist trades with private interests in rural areas of our country, the natural resources's exceptional conditions, such as scenic resources and tourist resources of the zone and the statement of national tourist zone the área of the Achamayo river, Ingenio district, it has been stated the need to elaborate a proposal of a strategic Plan that can direct and regulate the actions of public and private companies in that área, in the same way the Plan must ensure the sustainability of any project in the future, because the natural resources of that área and surroundings have special conditions to attract and develop tourist activities.

The proposal of investment projects and tourist zoning includes among others the placement of tourist equipments, basic infrastructure, lookout sites, camping sites, plant Ufe sites, falling waters; characterization cards and rating the main attractive sites and the identification of tourist activities.

To conclude, the studied área has clearly a tourist tendency, and the results of this zoning may merge inside the communal regulatory frame where the way and procedure of operations, the parameters to build, and restrictions to especial treatments for entrepreneurs linked to natural áreas and rural tourism must be established.

Keywords: Sustainability, Ecoturism, Planning touristic, Tourist Natural Área.

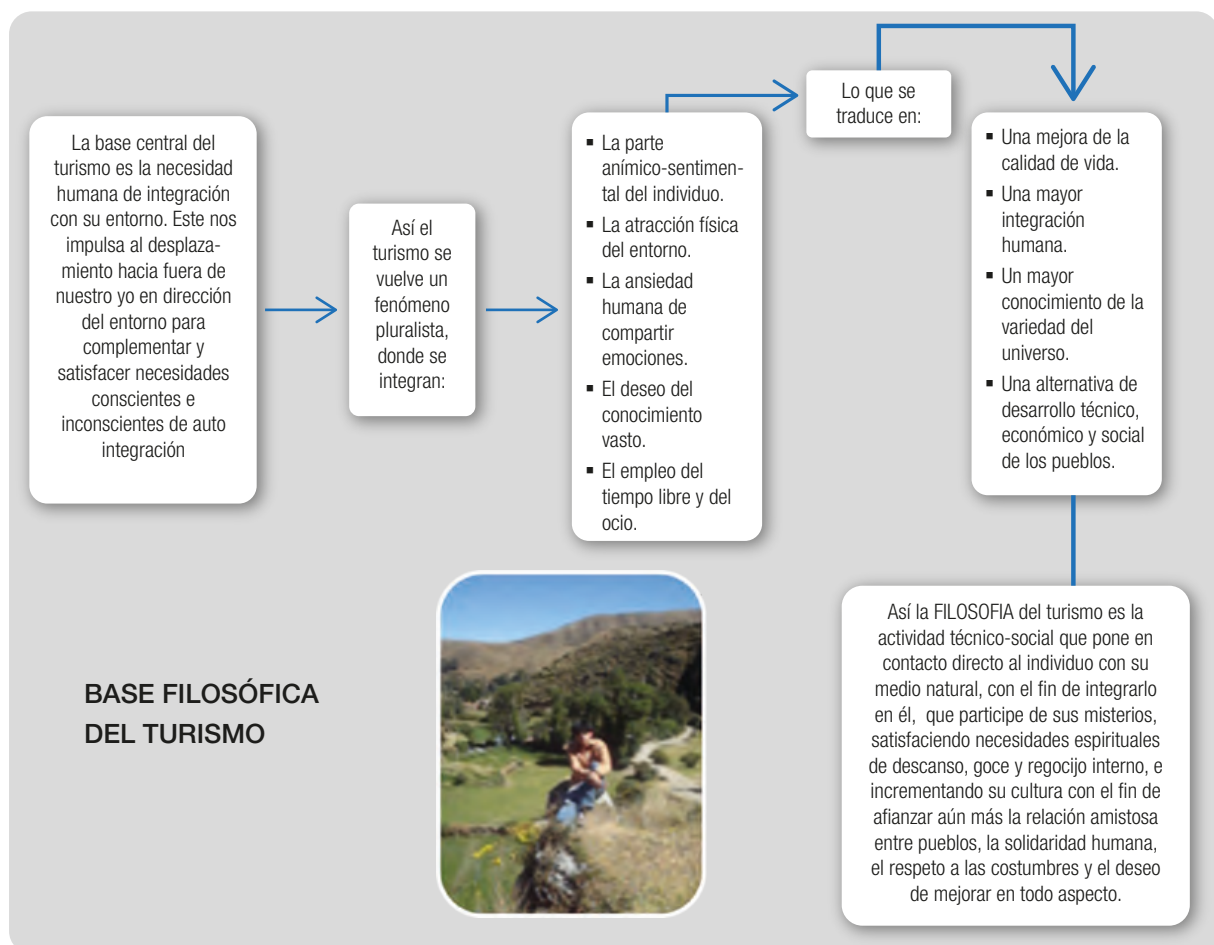
Introducción

La estrategia de desarrollo turístico y recuperación de la cuenca media del río Achamayo-Ingenio es el resultado de una formulación comprometida en alcanzar mayores e importantes contribuciones del turismo al desarrollo local y especialmente como una alternativa importante de generación de nuevos ingresos para la población, aprovechando las grandes y variadas potencialidades que brinda el territorio, la ecología, la cultura e historia del lugar.

La presente trabajo expone la principal información recopilada para el diagnóstico de la realidad local referido al desarrollo turístico; así como revela los principales aspectos y percepciones de los actores locales, recogida en talleres y entrevistas personales en relación con los problemas, acciones y potencialidades que deberán ser emprendidas para iniciar un camino sustentable del desarrollo del turismo en la cuenca media del río Achamayo para el corto, mediano y largo plazo.

La relación que existe entre la arquitectura, naturaleza, cultura y turismo se remonta a cuando el hombre se convierte en un ser social y, es el interés de este estudio debido a que son sectores que viven relacionados para la prestación de servicios que explotan los atractivos naturales: paisajes, clima, ecosistemas a los que el sector turismo debe revalorar.

El paraje de Ingenio ubicada en la provincia de Concepción está enclavada entre los cerros circundantes y regada por el río Achamayo por el que discurren aguas cristalinas que aún no ha sido contaminada por el accionar del hombre, en él se puede pescar truchas y otros anfibios, tiene vocación en demasía para este tipo de actividad y aún no ha logrado un desarrollo turístico de acuerdo a sus bondades que brinda; se quiere asimismo que este fenómeno turístico ambiental trascienda no solo a escala nacional sino que adquiera relevancia internacional dado a que los servicios que brinda en la actualidad son casi irrelevantes.



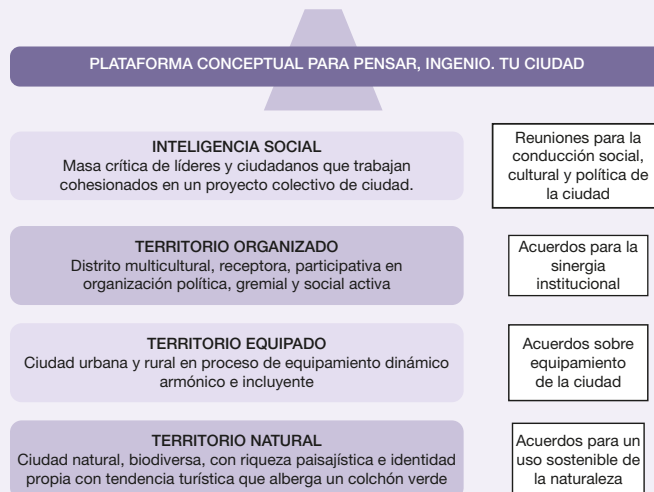
Antecedentes

El planeamiento estratégico dentro del turismo rural surge como una necesidad de generar alternativas económicas que diversifiquen los ingresos de las familias del campo. El turismo rural comunitario es una de esas iniciativas que, poco a poco, se va constituyendo en una importante herramienta de desarrollo de aquellas comunidades rurales que cuentan con este potencial y están en capacidad de competir con otros atractivos de similar o mejor calidad.

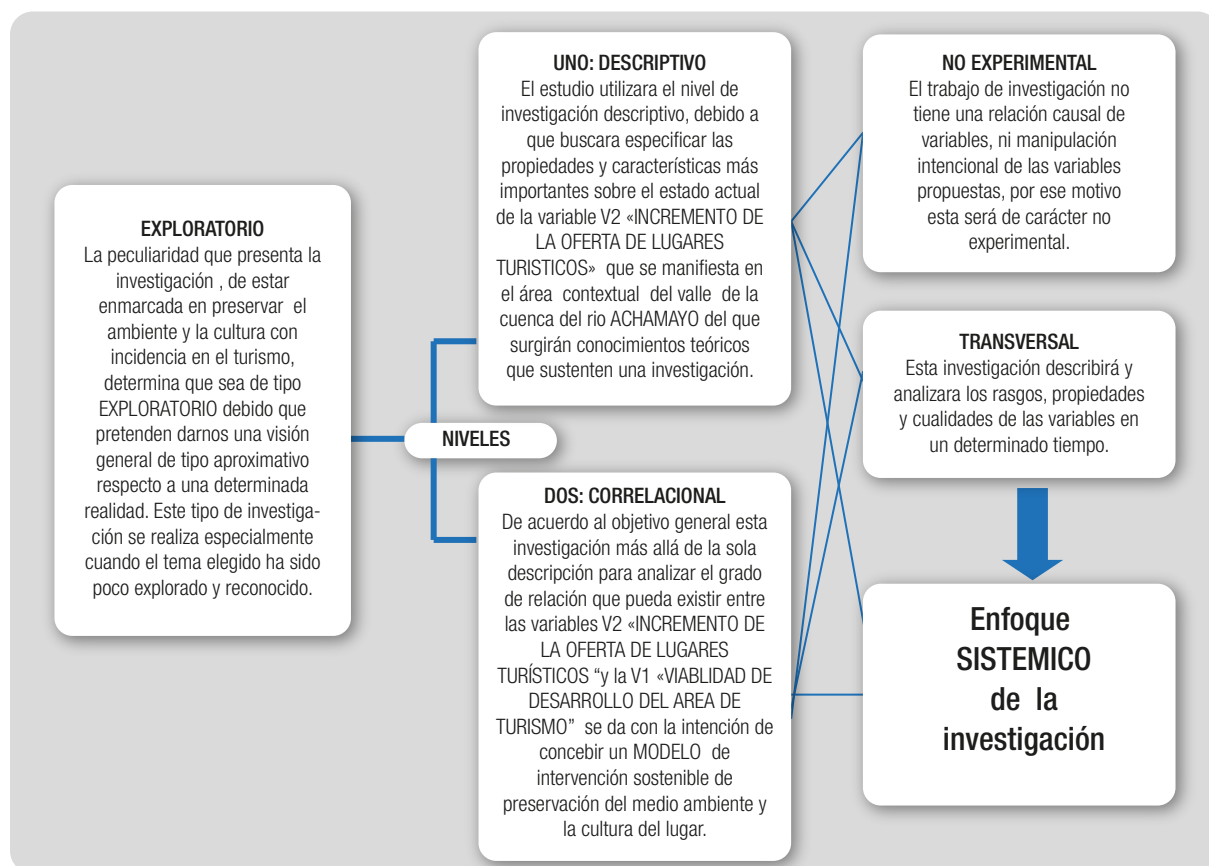
Como resultado del estudio se espera que la participación de la población en los procesos de desarrollo y su capacidad para actuar se incrementen y se exprese en grupos locales, lo anterior exige ensayar diferentes estrategias que ayuden a los pobladores a ser autodependientes en la solución de problemas y desarrollar habilidades que les ayuden a impulsar procesos de cambio para su comunidad.

Hipótesis

“Es viable desarrollar el área de turismo en la cuenca del río Achamayo debido a que dará una opción de distracción diferente a los turistas a la hora de elegir un lugar de recreo, bajo un esquema planificado que elimine el deterioro de las actuales zonas naturales, incremente la oferta de lugares de recreación y promueva la afluencia de turistas”



Material y métodos



Resultados

CONTRASTACIÓN DE HIPÓTESIS.

H1.- La cuenca media del río Achamayo como un escenario turístico poco conocido, se levanta como una alternativa importante de atractivos turísticos del Valle del Mantaro ante el deterioro y/o desaparición de espacios y escenarios paisajísticos como atractivos turísticos de importancia.

LA HIPÓTESIS 1

Se contrasta debido a la acentuada tendencia con que cuenta este lugar contando con interesantes escenarios paisajísticos.

SUB HIPÓTESIS

SH1.- La apertura de la cuenca del río Achamayo a la actividad turística regional, nacional e internacional diversificará las actividades económicas de la población controlando su emigración, estimulando las inversiones de capital y el retorno de la población emigrante.

LA SUB HIPÓTESIS 1

Se contrasta porque la actividad turística mejora los ingresos económicos y la calidad de vida de los habitantes del lugar, las inversiones en infraestructura

turística generan puestos de trabajo a la población.

SH2.- El fomento y desarrollo del turismo sustentable en la Cuenca del río Achamayo, depende del conocimiento científico de la naturaleza y características del espacio, planificación física, zonificación y adecuada política de gestión territorial en la utilización de espacios y recursos turísticos.

LA SUB HIPÓTESIS 2

Aparece parcialmente contrastada debido a que la aplicación de las herramientas de gestión constituyen el estímulo de los que lo aplican para la mejora continua en el desarrollo del turismo.

SH3.- La apertura e integración de la cuenca del río Achamayo al espacio turístico del distrito de Ingenio dinamiza el flujo turístico a la zona y contribuye al desarrollo de la región.

LA SUB HIPÓTESIS 3

Esta hipótesis está completamente contrastada debido a que con el plan estratégico se da a conocer el gran potencial turístico existente en la cuenca media del río Achamayo-Ingenio.

Discusión

El concepto de planeamiento estratégico turístico, en sus más variadas acepciones, involucra el establecimiento de una estructura de usos, y pretende a partir de ese “orden existente”, generalmente construido de manera espontánea, llegar a un “orden deseado” de aquella estructura.

Las experiencias de planeamiento estratégico, en términos metodológicos y de propuesta, están fundamentalmente asociadas al área urbana, espacio al cual tradicionalmente se han enfocado los instrumentos de planificación, y donde la actividad turística corresponde a una realidad de desarrollo totalmente distinta a un área rural como la expuesta en este trabajo. Razón por la que se revisaron varias experiencias anteriores enfocadas en distintas áreas geográficas, para construir

la propuesta de usos que finalmente fue evaluada en este trabajo.

El proceso de planeamiento estratégico requiere ser abordado con una metodología adecuada, pues existen innumerables actores, diversos intereses de los actores públicos y privados, distintas visiones de desarrollo, usos y actividades actuales.

La aplicación de la metodología utilizada fue realizada a partir de la información existente, el marco teórico referencial, las consideraciones del autor y la opinión y valiosa colaboración de profesionales involucrados con el tema, permitieron enriquecer la elaboración de cada una de las propuestas de perfil para el uso turístico, a través de la validación de los perfiles y la jerarquía de variables consideradas.

Anexo: Propuesta de un perfil de inversión

NOMBRE DEL PROYECTO: FORMULAR EL PLAN ESTRATÉGICO PARA EL DESARROLLO DE ACTIVIDADES TURÍSTICAS, EN CONCORDANCIA CON EL PLAN DE ORDENAMIENTO TERRITORIAL DE LA PROVINCIA.	
Código de Perfil N°	Unidad Formuladora: Municipalidad Distrital de Ingenio.
<p>Descripción del Problema:</p> <p>La informalidad, el desorden y la acción espontánea de la actividad turística genera desequilibrio ambiental en la cuenca del río Achamayo-ingenio.</p> <p>Causas:</p> <p>Limitaciones en la oferta del producto turístico por la inadecuada implementación de la infraestructura.</p> <p>Efectos:</p> <p>Presencia del turismo informal, de tránsito, que no contribuye a mejorar el nivel de bienestar de la población; ni valorar la actividad turística.</p> <p>Características de la demanda comunal:</p> <p>La nula planificación turística, tiene relación directa con la valorización turística que no se enmarcan en una perspectiva de desarrollo y atractivos en el conjunto de agentes públicos y privados, no se promocionan estratégicamente algunos recursos naturales o culturales del lugar (paisajes, naturaleza, arquitectura, gastronomía, entre otros), con el fin de generar nuevos usos turísticos. Es muy débil la comprensión de la naturaleza y la cultura de ingenio que se dispone, constituyen instrumentos de valorización y son a la vez producto y motor del desarrollo territorial. Esta ausencia de valoración real e integral de los recursos culturales y naturales debe preocupar a los lugareños quienes son los verdaderos actores para su difusión.</p>	
<p>Objetivo que se propone alcanzar con el proyecto:</p> <ol style="list-style-type: none"> Planificar del espacio turístico. Crear las condiciones adecuadas para el conocimiento del potencial y los destinos y circuitos turísticos para un mejor uso del territorio, la distribución equilibrada de la población, la producción y la biodiversidad, generando el desarrollo del distrito. Generar infraestructura turística para brindar servicios de calidad turística. 	
<p>Objetivo Estratégico I.</p> <p>Desarrollar una planificación y gestión integral de cuencas y del recurso hídrico de la cuenca del río Achamayo para preservar los recursos ecológicos, la biodiversidad y el medio ambiente y potenciar el desarrollo de los recursos turísticos.</p>	

Descripción del Proyecto:

La actividad turística del territorio es portadora de desarrollo económico, pero este acarrea consigo cambios en el medio ambiente natural y sociocultural. El proyecto debe centrarse en revisar en qué medida estas pueden integrarse a la planeación de lugares turísticos y cómo pueden ser minimizadas y utilizadas para mejorar la gestión y la imagen de marca del lugar. También se buscará reflexionar sobre los mecanismos de gestión, planificación y ordenamiento del territorio, frente a la valorización turística de los recursos naturales y culturales, para permitir el desarrollo sostenible del distrito de ingenio. Esto incluye el análisis de diversos aspectos temáticos:

- El Diagnóstico de los recursos naturales existentes en el ámbito de estudio.
- Identificar el potencial de usos de tierra diferenciando el suelo agrícola, agua, clima, flora, fauna, bosques, pastos, provisión de energía, minerales, entre otros.
- Localizar en la geografía del lugar las principales áreas donde hay condiciones para explotar recursos o conservarlos.
- Cruzar la información de los recursos existentes con la dinámica de los usos vigentes del territorio.
- Determinar las externalidades en el medio ambiente, analizando ventajas y desventajas en el uso de los recursos naturales, y su incidencia en la sociedad.
- Conocer las características de la distribución de la población.
- Vincular la localización de recursos y de las actividades humanas y la clase de zonificación económico-ecológica en las áreas de la provincia.

Propuesta de indicadores para evaluación del perfil:**Producto:**

Plan, programas, proyectos y actividades, sistema de monitoreo y evaluación, circuitos turísticos, infraestructura turística, ampliación de oferta turística de destino nacional e internacional.

Resultado:

- Uso racional de recursos.
- Incremento de la productividad de ecosistemas.
- Dinámica económica teniendo como eje las actividades turísticas.
- Disminución de la tasa de migración.
- Control preventivo de fenómenos naturales.
- Organización en redes.
- Reducción de tasa de tierras desérticas.

Impacto:

Incremento de empleo, formalización de actividad turística, reducción de riesgos ambientales, incremento de bienestar, desarrollo socio-cultural, articulación sinérgica al circuito productivo comercial-distributivo, mayor identidad distrital.

Bibliografía

2004 "Potencialidades y recursos turísticos". Diagnostico departamental Junín, Gobierno Regional Junín.

2005-2011 "Plan de desarrollo urbano de Huancayo". MPH.

1984 "Monografía sobre ingenio" Luis Rodríguez.

1993 "El desarrollo turístico sostenible en el medio rural" Crosby A.

1997 "Mitos en la elaboración de tesis y proyectos de investigación" Arias E. Ponencia, Universidad Central de Caracas-Venezuela.

